


## ASAMBLEA DEL GRUPO DE TRABAJO DE CARTOTECAS PÚBLICAS HISPANO-LUSAS

Acta de la reunión celebrada en Porto, dentro del VIII Encuentro IBERCARTO,  
en la biblioteca de la Facultade de Ciências da Universidade do Porto, el 15 de  
noviembre de 2018

### ASISTENTES

Jaime Sainz Guerra	Archivo General de Simancas
M. Carmen Prieto Ramos	Arquivo do Reino de Galicia
Ana Santamaría Gutiérrez	Universidad de Cantabria
Ignacio Luis Rivero Moreno	EMASESA (Empresa Metropolitana de Aguas de Sevilla)
Ángela del Carmen Ruiz Ramírez	Instituto Geográfico Nacional
Carne Montaner García	Instituto Cartografic i Geològic de Catalunya
José María Moreno Martín	Museo Naval de Madrid
Noelia Ramos Espinosa	Instituto Cartografic i Geològic de Catalunya
Carmen García Calatayud	Biblioteca Nacional de España
M. Carmen Rubianes Carro	Diputación de Pontevedra
Concha Castells Tramoyeres	Universitat de València
Beatriz de la Cruz Casalderrey	Diputación Provincial de Pontevedra
Concepció Isern Ferrando	Biblioteca de Catalunya
Georgina Basomba Sardà	Universitat de Barcelona
Montserrat Serarols Roqué	Universitat de Girona
Belinda Yúfera Rodríguez	Biblioteca Regional de Madrid, Joaquín Leguina
Thomas Horst	CIUHCT de Lisboa
Joaquín Cortés José	Instituto de Estadística y Cartografía de Andalucía
Luis Magallanes Pernas	Centro Geográfico del Ejército
María Joaquina Esteves Feijão	Biblioteca Nacional de Portugal
María Antonio Colomar Albajar	
José Peral López	Universidad de Sevilla
Joao Coular García	Universidade do Porto



La reunión da comienzo a las 20:06h del 15 de noviembre constituyéndose la Mesa, formada por Carme Montaner García (presidenta) y Ángela del Carmen Ruíz Ramírez, que actúa como Secretaria.

En primer lugar se procede a la lectura del Orden del día por parte de la presidenta:

1. *Lectura y aprobación, si procede, del acta de la asamblea anterior*
2. *Informaciones de la junta*
3. *Sede y tema central del próximo encuentro*
4. *Renovación de cargos*
5. *Ruegos y preguntas*

### **1º.- Lectura y aprobación, si procede, del acta de la asamblea anterior**

De acuerdo con el programa se procede por parte de la secretaria a la lectura del Acta de la Asamblea celebrada en Barcelona el 30 de septiembre de 2016. Tras la lectura se aprueba dicha acta por los presentes.

### **2º.- Informaciones de la junta**


Carme Montaner comienza informando que Maria Antonia Colomer recibió en 2018 el premio de la Sociedad Geográfica Española Nacional (premio SGE Nacional), correspondiente a la edición 2017, por su trabajo a favor de la divulgación geográfica y científica. Este premio es importante para una asociación como Ibercarto porque nos ayuda a visibilizar nuestro trabajo y queremos que conste en acta.

Ángela Ruíz informa que no se ha realizado el mapa con la ubicación de las entidades participantes de Ibercarto para la web, y también comenta que la información que aparece en la web relativa a los participantes de Ibercarto está obsoleta, habría que actualizar primero las direcciones y los contactos antes de hacer el mapa. Ángela informa que va a enviar por mail las direcciones para que cada organismo participante actualice la parte que corresponde a su centro y después se realizará el mapa.

### **3º.- Sede y tema central del próximo encuentro**

**Sede:** se hace saber que hay dos propuestas para Ibercarto 2020:

1. El Instituto Geográfico Nacional (IGN) se presenta como voluntario debido a




que el 2020 es el 150 aniversario de la creación de su institución y podrían asumir la organización.

2. Joaquín Cortés del Instituto Estadístico y Cartográfico de Andalucía (IECA) expone que propuso a Paco González el próximo encuentro en el Real Observatorio de la Armada (ROA) en San Fernando y le dieron el visto bueno para celebrar Ibercarto 2020, en el cual ROA aportaría el lugar y el IECA el coste del evento.
3. Por otro lado, el profesor Joao Carlos Garcia de la Universidade do Porto propone animar a alguna institución portuguesa pero más adelante

Desde el Instituto Geográfico Nacional informan que su propuesta es sólo para 2020, y por parte del Instituto Estadístico y Cartográfico de Andalucía se podría hacer más adelante. Finalmente Carme Montaner propone celebrar Ibercarto 2020 en Madrid e Ibercarto 2022 en San Fernando, lo cual es aceptado por todos los asistentes. Joao Carlos Garcia propone celebrar Ibercarto 2024 en Portugal (en principio sería en Coimbra).

**Tema:** Hay varias ideas relacionadas con el tema del próximo Ibercarto:

- Se propone hacer algo relacionado con el aniversario del Instituto Geográfico Nacional (IGN).
- Beatriz de la Cruz comenta que sería interesante tocar el tema de derechos de autor para los materiales on line (en la distribución cartográfica).
- Se propone como tema buscar la relación de cada centro participante de Ibercarto con el IGN. Joaquín Cortés propone usar como tema el Mapa Topográfico pero Carme Montaner discrepa porque tendríamos que hablar de cartotecas y no de topografía. Belinda comenta que ellos tienen mucho fondo del IGN. Se propone comentar cada centro lo que tiene del IGN pero Carme propone enfocarlo a cartografía en línea o servicios web
- Joaquín comenta que en Andalucía la Confederación hidrográfica del Guadalquivir tiene cartografía pero no es pública. Hay organismos que no tienen sus cartotecas organizadas (Carme menciona que las llama cartotecas escondidas). Joaquín propone como temática cómo fomentar que salga a la luz toda esa cartografía.
- Beatriz de la Cruz insiste en autores, habría que seguir por esa línea
- Maria Joaquina habla de una nueva mentalidad proponiendo dos temáticas: *nuevas realidades, nuevas bibliotecas, o nuevas mentalidades, nuevas*



*cartotecas.*

- Carme Montaner propone preparar presentaciones en las que exponer los problemas que tenemos en cada centro.

Finalmente quedan como posibles temáticas las cartotecas escondidas, los derechos de autor, los servicios web y las problemáticas. En función de cómo evolucionen estas propuestas se decidirá la temática general

#### **4º Renovación de cargos**

Carme Montaner informa que en Barcelona se eligió presidente, secretario y 3 vocales, de manera que sólo quedarían 3 vocales por elegir. Además, propone que no se elija en el mismo año presidente y secretario, sino que se vaya alternando, propone que se cambie el presidente ya o que el secretario esté 2 años más. Ángela acepta estar 6 años en vez de 4. También se propone que hay que ir dando paso a la gente joven.

Se hace un repaso de los vocales:

-*Vocal de Portugal: María Joaquina Esteves.* María Joaquina está como vocal permanente y se le pide a Isabel Sá que la sustituya como representante de Portugal. Todos están de acuerdo y Isabel Sá acepta.


-*Vocal de archivos: Chema Moreno.* Chema acepta continuar y como ya no está en archivos sino en museos, se decide cambiar el nombre de esta vocalía a *vocal de archivos y museos.*

-*Vocal de universidades: Marta Gil Mañá.* No está presente en la junta pero esperamos que Marta continúe

-*Vocal de bibliotecas: Carmen García Calatayud.* Carmen acepta continuar

-*Vocal de centros productores: Judith Sánchez González.* Se comenta que Judith ya no está trabajando en la cartoteca del Instituto Geográfico Nacional, de manera que se propone cambiar de vocal. Carme pregunta si alguien se anima y finalmente se ofrece Belinda Yúfera de la Biblioteca Regional de Madrid.

-*Vocal del próximo encuentro: Isabel Sá.* El próximo encuentro se va a realizar en Madrid en el Instituto Geográfico Nacional, y como ya hay un representante del Instituto en la junta (Ángela como secretaria) se le dice a Ángela que elija si prefieren eliminar la vocalía y volver a incluirla dentro de 2 años o que elijan a alguien del centro para ocupar esta vocalía. La decisión la tomarán más adelante.



## 5º.- Ruegos y preguntas

--**Archivo de Ibercarto.** Carmen Prieto informa que ha retomado el tema. Tiene el archivo en papel y no le plantea ningún problema, pero pregunta qué hacer con lo que es digital y no lo puede poner en un servidor (no pesa mucho). Carme Montaner propone meterlo en un Dropbox y Carmen Prieto dice que va a repasar la estructura, los contenidos, y ver si falta algo, sobre todo de las primeras reuniones. Carme Montaner propone abrir un google drive y cada 4 años hacer limpieza, coger todo lo que nos parezca que haya que guardar y pasarlo al archivo de Galicia a limpio.

Beatriz pregunta si se puede tener un espacio de trabajo donde recoger manuales, etc... y clasificarlos por manuales de procedimiento, etc...


Volviendo al Archivo, Joaquín comenta que hay muchas fotos que se pueden seleccionar, y que cuesta trabajo recuperar fotografías. Joaquín propone compartir fotos de alguna forma

Joaquín también comenta que en lo referente a la nueva ley de protección de datos que entró en vigor el 25 de mayo de 2018 teóricamente no podríamos distribuir nada. Carmen Prieto responde que son datos de trabajo (dirección laboral, teléfono laboral, etc.) y eso sí se puede publicar.

--**Flash talks.** Ana Santamaría quiere comentar que le ha gustado mucho la diversidad de comunicaciones que ha habido a lo largo del día y que le ha parecido muy buena idea la opción de los flash talks como ponencia de 7 minutos, pero cree que hay que llevarlo a cabo correctamente, que hay que tener cuidado desde que se entreguen los trabajos en distinguir qué resumen sería apto para una comunicación y cual valdría para exponer en 7 minutos, ya que los flash talks se deberían emplear para contar una experiencia de un algo concreto, para que se tenga cuidado desde la organización a la hora de hacer el filtro. Carme Montaner comenta que es muy difícil detectarlo y Chema añade que es más responsabilidad del orador.

Por parte de todos se comenta que la idea de los flash talks es muy buena, sobre todo para explicar nuestros fondos, experiencias, lo que hemos hecho en nuestros centros, etc. Carme Montaner propone impulsarlos.

Ana Santamaría propone que el nombre sea en español y propone llamarlos "Experiencias" o "Experiencias en 7 minutos", así queda más claro. Ignacio comenta que los powerpoint que se empleen para estos Flash Talks se pueden grabar para que vayan asegurarse que el tiempo que se emplea es 7 minutos y no alargarse.



Ana Santamaría también propone no indicar el número de diapositivas para esta modalidad, sino hablar sólo de 7 minutos.

Isabel Sá comenta que la experiencia que tienen con los flash talks de otros congresos es buena y han funcionado bien. Comenta que es difícil hacerlo bien porque 7 minutos pasan muy rápido. Las experiencias que tienen ellos son muy buenas por parte de los colegas bibliotecarios de Portugal y en Ibercarto también puede funcionar bastante bien.


Carme Montaner propone terminar la asamblea agradeciendo a Isabel Sá y a Celia de la Biblioteca de la Facultad de Ciencias de la Universidad de Oporto el trabajo realizado en la organización del encuentro. Isabel comenta que es su primer año en Ibercarto. Ellos son una biblioteca de una facultad de ciencias que tienen una pequeña cartoteca pero en cuanto a bibliotecarios no son especializados en cartografía, están especializados en todo tipo de material, también cartas y mapas pero les quedan muchas cosas por aprender.

Joaquín Cortés puntualiza la importancia que ha tenido la afluencia de Portugal en este encuentro. En Ibercarto 2006 y en Ibercarto 2018 hemos podido contactar más con ellos y ha sido fantástico descubrir lo que aportan, un acierto poder contar con ellos y con sus experiencias.

Joao Carlos Garcia comenta que él no es bibliotecario ni archivero, pero desde Sevilla ha ido a todos los encuentros de Ibercarto. Comenta que es una lástima que no haya muchos portugueses de la parte de las instituciones, y transmite que es consecuencia de los años de crisis, que han hecho desaparecer los institutos geológicos y otras instituciones, o los han fusionado para ahorrar dinero. Como están saliendo de la crisis, ya se verá la prosperidad del país pero han sido años complicados para ellos y por eso no hay representantes de las instituciones. Intentan hacer el máximo de divulgación entre los aficionados a la cartografía, desde los miembros de la universidad senior hasta los estudiantes, y necesitan jóvenes.

Carme Montaner pide a Joao Carlos García que transmita a estas instituciones que nuestra asociación puede ser una ayuda para mover un poco el tema de las cartotecas en Portugal. A nosotros nos puede enriquecer tenerlos y a ellos también les puede ayudar contar con nosotros. Se puede intentar hacer proyectos conjuntos, exposiciones, etc.

Joaquín Cortés comenta que en la página web antes teníamos el mapa del mes y a lo mejor pueden usar la idea porque es una forma que les puede ayudar a animarse a mostrar cosas.



Se comenta la idea de ver las estadísticas de consulta de nuestra web. Ya que los datos están desactualizados y nadie se ha quejado es posible que no entre mucha gente a la web. Otro tema para un Ibercarto podría ser difusión de la propia asociación. Se comenta la idea de pedir estadísticas a la SGE.

Joaquín comenta que a él le piden mucho mapas para redes sociales (para difusión) y propone que a nivel de cartotecas alguien vaya proponiendo cada semana mapas, porque eso a su vez hace que otros organismos reboten esos mapas, que inicien esta idea en Portugal y nosotros rebotemos estos mapas para fomentar su cartografía .

Ana Santamaría propone hacer un apartado de noticias o algo similar en la web de ibercarto y enviar los mails del grupo con el enlace a la web (en vez de enviar las noticias descritas en cada mail) para que la gente entre a la web y darle mayor visibilidad.

Y con un aplauso general, con el agradecimiento de todos los miembros de Ibercarto por la labor desarrollada, a las 20:09 horas se da por finalizada esta sesión.

