

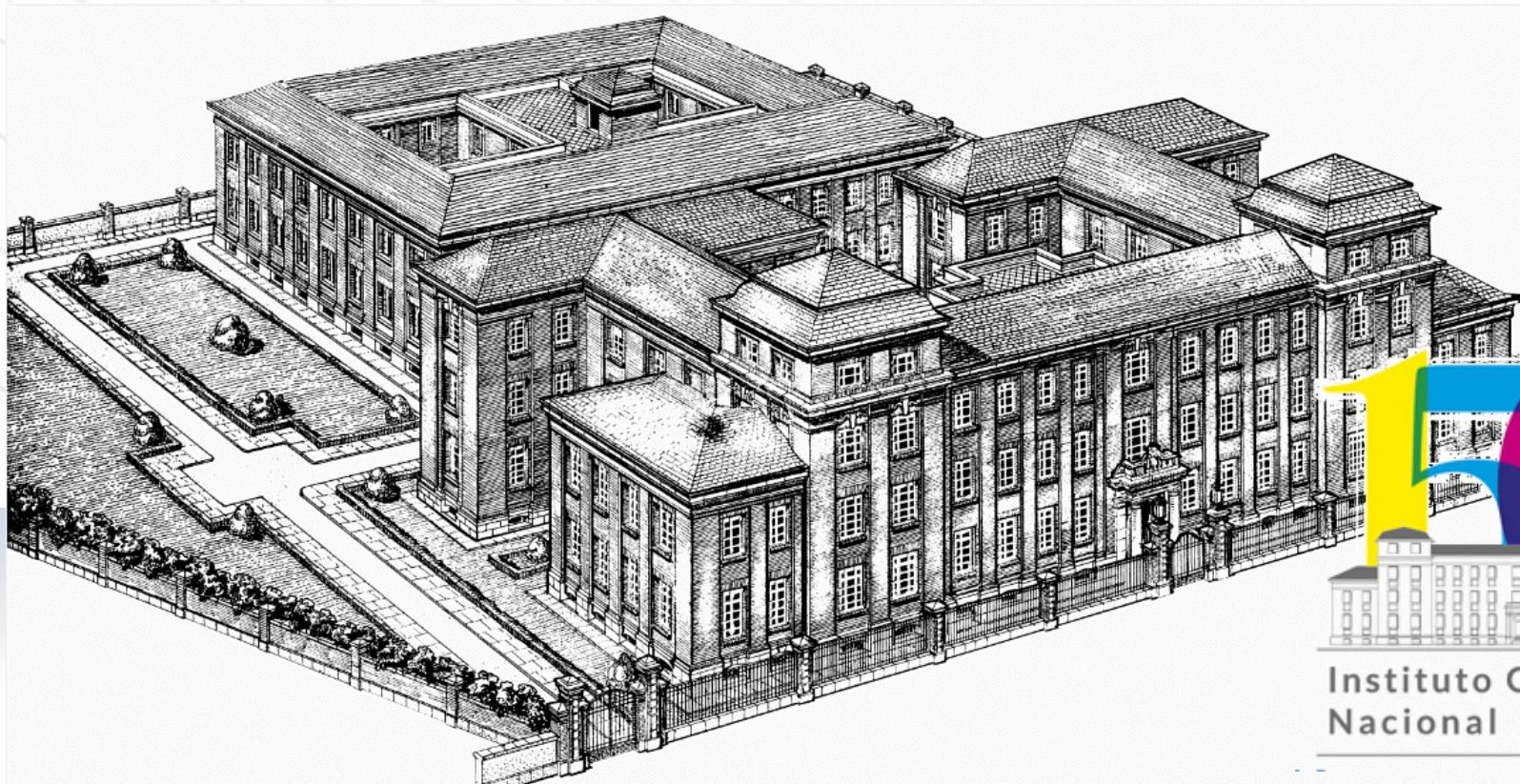
JORNADA DE EXPERIENCIAS 2021

“Visibilidad de las cartotecas en tiempos de pandemia”

Jornada en línea, 27 de mayo de 2021

DIFUSIÓN DE CONTENIDOS EN TIEMPOS DE PANDEMIA

Diseño y organización de la Exposición “150 años del Instituto Geográfico Nacional”



**Marta Montilla Lillo
Nuria Plaza Medina**

Organización

- Se crea una Comisión en el Instituto Geográfico Nacional para la preparación de Actos del 150 Aniversario
- Uno de los actos, entre otros, será una exposición conmemorativa
- El Servicio de Documentación Geográfica y Biblioteca es el responsable desde hace años del diseño, organización y montaje de las exposiciones temporales en la sede del IGN y de exposiciones itinerantes por diferentes puntos de España
- Reuniones Previas organizativas
- Personal y distribución de tareas
- Fecha probable para la inauguración de la exposición




Enero 2020						
Dom	Lun	Mar	Mié	Jue	Vie	Sáb
			1	2	3	4
5	6	7	8	9	10	11
12	13	14	15	16	17	18
19	20	21	22	23	24	25
26	27	28	29	30	31	

PANDEMIA

Abril 2020						
Dom	Lun	Mar	Mié	Jue	Vie	Sáb
			1	2	3	4
5	6	7	8	9	10	11
12	13	14	15	16	17	18
19	20	21	22	23	24	25
26	27	28	29	30		

Septiembre 2020						
Domingo	Lunes	Martes	Miércoles	Jueves	Viernes	Sábado
		1	2	3	4	5
6	7	8	9	10	11	12
13	14	15	16	17	18	19
20	21	22	23	24	25	26
27	28	29	30			



En el caso de esta exposición la temática eran los 150 años de existencia del Instituto Geográfico. Como título descriptivo de la exposición se eligió:

“150 años del Instituto Geográfico Nacional”

Se comenzaron a seleccionar las obras a exponer teniendo en cuenta esa idea inicial a modo de argumento.




Antecedentes y organismos predecesores a la creación del Instituto Geográfico



Creación del Instituto Geográfico 1870


AÑO CCIX.—N.º 237.

MIERCOLES 11 DE SETIEMBRE



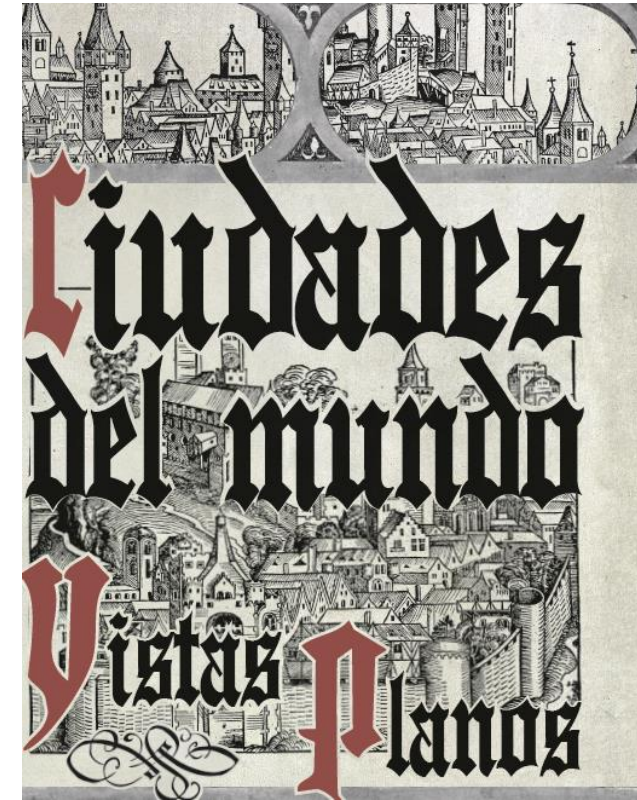
ando con estos problemas se halla su el

*Trabajos desarrollados por la institución a lo largo de su historia.
Nuevas tecnologías*



Localización. Espacio expositivo

Para esta exposición contamos con un espacio nuevo que tuvimos que habilitar y estructurar para que albergara la exposición. En una sala anexa se mostraba la exposición ***Los mapas y la primera vuelta al mundo . La expedición de Magallanes y Elcano.*** Actualmente se encuentra ya abierta ***Ciudades del Mundo. Vistas y Planos***






Piezas a exponer




Piezas a exponer





La mayoría de las obras expuestas son del Instituto Geográfico Nacional, aunque han colaborado otras personas aportando piezas que han dado un carácter mas personal a la exposición.













<https://www.youtube.com/watch?v=ilC-Qngdb1s>

He sido todo un honor y un
deseo inaugurar la magna exposición que
el Instituto Geográfico Nacional ha preparado
para celebrar su 150 Aniversario. Esperamos
compartir la exhibición en presencial y en
tecnología en toda la vana del saber que
en el Instituto han sido y son esenciales
para su labor de beneficio de la nación del
Estado, y del progreso científico y económico
de España. Muchas felicidades por este
aniversario y por seguir tan debida e intensa
exposición, y sus mejoras desde a todos en
su importante labor de servicio público.
Con todo mi afecto y admiración,

V- d- B R
14 de sept. 2020





buzondocumentacionign@mitma.es

<https://www.ign.es>

<https://www.ign.es/resources/expo/virtual/150-demo/index.htm>

- Gracias a las reuniones online, en época de pandemia, el equipo pudo planificar la exposición, aunque el montaje tuvimos que hacerlo presencialmente
- Conseguimos el reto inicial: Inaugurar la exposición en 2020
- Actualmente y ya desde hace unos años , ponemos a disposición visitas virtuales para que el público pueda disfrutarla sin desplazarse físicamente a nuestras instalaciones.
- Toda la información es accesible a través de la página web del IGN www.ign.es



Marta Montilla Lillo

Jefa de Servicio de Documentación
Geográfica y Biblioteca
915979716. mmontilla@mitma.es

Nuria Plaza

Jefa de Sección de Cartoteca
915979495. nplaza@mitma.es